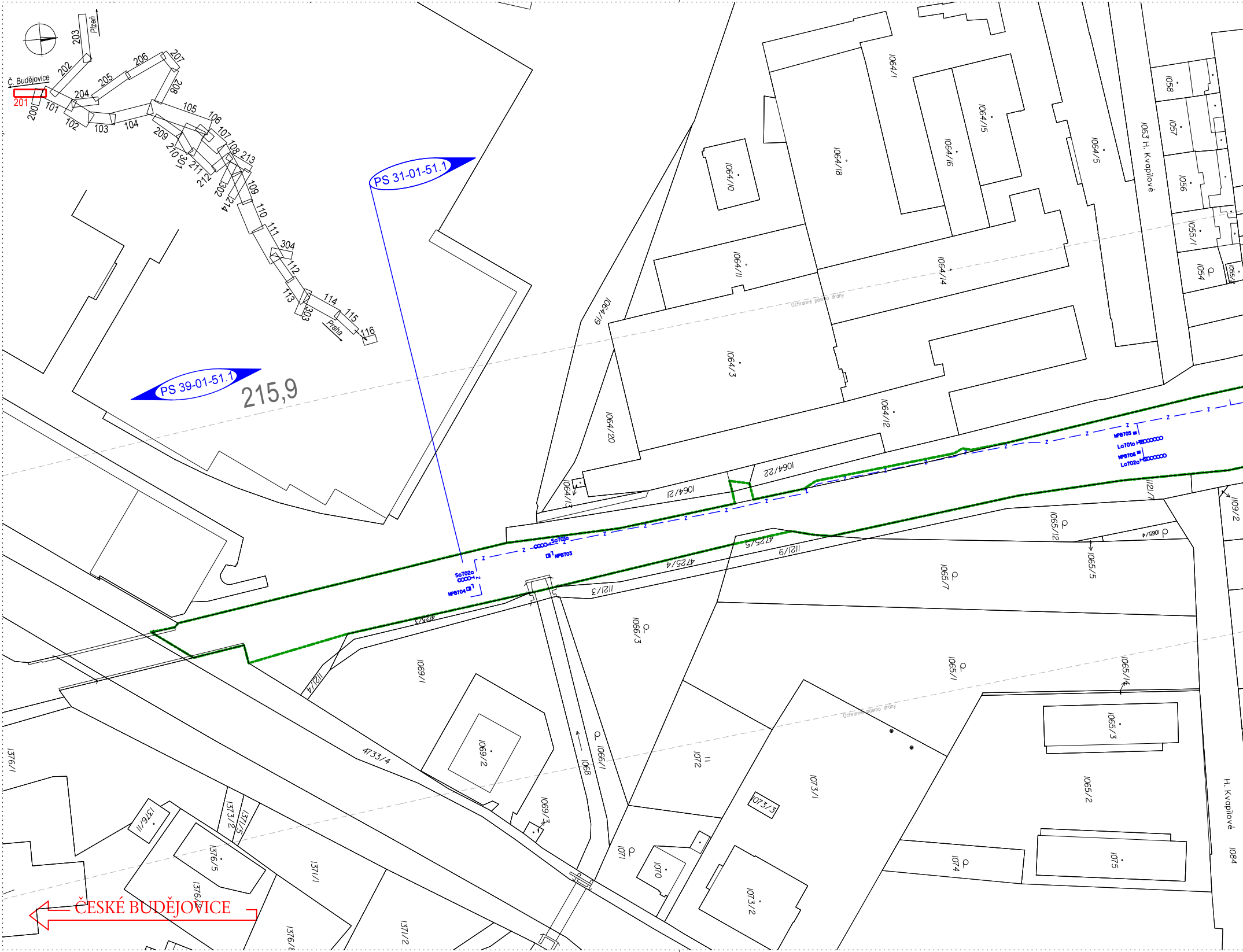
Plzeň
Č. Budějovice
200
201
202
203
204
205
206
207
208
101
102
103
104
105
106
107
108
209
210
301
211
212
302
213
214
109
110
111
304
112
113
303
114
115
116
Praha
PS 31-01-51.1
PS 39-01-51.1
215,9
So702o
NPB704
So701o
NPB703
NPB705
Lo701o
NPB706
Lo702o
Z
Ochranné pásmo dráhy
1064/1
1064/15
1064/16
1064/18
1064/10
1064/11
1064/14
1064/5
1064/19
1064/3
1064/20
1064/12
1064/22
1064/21
1064/13
1063 H. Kvapilové
1058
1057
1056
1055/1
1054
1055/2
1121/7
1109/2
1065/12
1065/4
1065/5
1065/7
1121/9
4725/5
4725/4
1121/3
4725/3
1066/3
1065/1
1065/14
1069/1
1121/4
1069/2
4733/4
1066/1
1068
1072
1073/1
1073/3
1065/3
1065/2
H. Kvapilové
1084
1069/3
1071
1070
1073/2
1074
1075
1376/1
1376/11
1373/2
1371/5
1376/5
1371/1
1376/
1376/8
1371/2

ČESKÉ BUDĚJOVICE

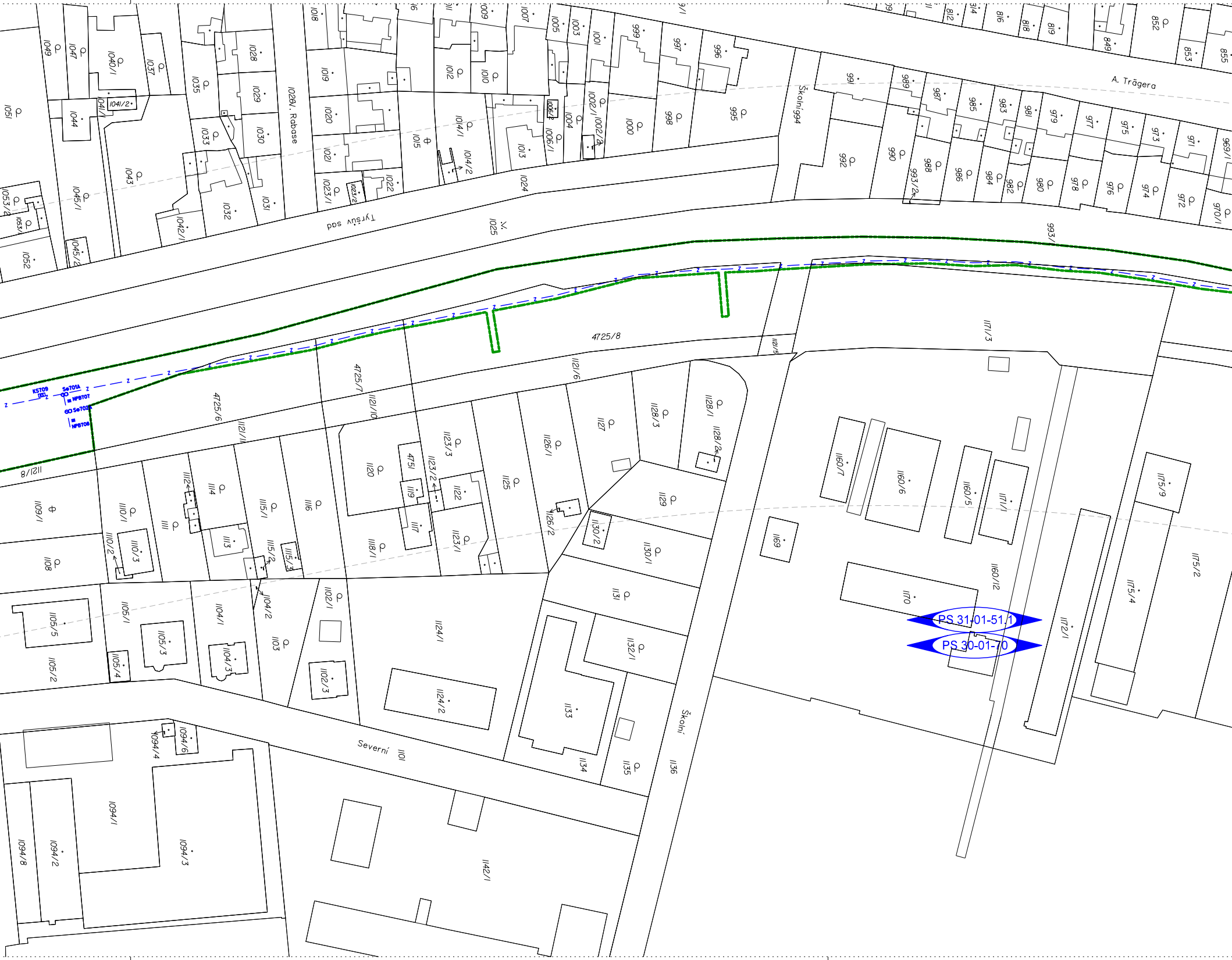
A. Trägera
Tyršův sad
K. Rabase
Školní
Severní
4725/8
4725/7
4725/6
KS709
Se701A
NPB707
Se702A
NPB708
PS 31-01-51.1
PS 30-01-70
1121/8
1121/11
1121/10
1121/6
1121/5
1171/3
1025
993/1
1051
1049
1047
1040/1
1037
1035
1028
1026
1019
1018
1012
1010
1009
1007
1005
1003
1001
999
997
996
995
998
1000
1002/1
1002/2
1004
1006/1
1006/2
1013
1014/1
1014/2
1015
1020
1021
1022
1023/1
1023/2
1024
1029
1030
1031
1032
1033
1041/2
1044
1043
1045/1
1045/2
1042/1
1053/2
1052
991
989
987
985
983
981
979
977
975
973
971
969/1
970/1
972
974
976
978
980
982
984
986
988
990
992
993/2
812
814
816
818
819
849
852
853
855
1109/1
1108
1110/1
1110/2
1110/3
1111
1112
1113
1114
1115/1
1115/2
1115/3
1116
1117
1118/1
1119
1120
1122
1123/1
1123/2
1123/3
1125
1126/1
1126/2
1127
1128/1
1128/2
1128/3
1129
1130/1
1130/2
1131
1132/1
1133
1134
1135
1136
1160/5
1160/6
1160/7
1160/12
1169
1170
1171/1
1172/1
1175/2
1175/4
1175/9
4751
1105/1
1105/2
1105/3
1105/4
1105/5
1104/1
1104/2
1104/3
1103
1102/1
1102/3
1124/1
1124/2
1101
1094/1
1094/2
1094/3
1094/4
1094/6
1094/8
1142/1

PS 31-01-51.1	Obvod Nemanice, nutné úpravy SZZ
PS 39-01-51.1	ŽST České Budějovice, nutné úpravy SZZ
PS 30-01-70	Nemanice – Ševětín, DOZ
PS 31-02-51.1	Nemanice, nutná místní kabelizace
PS 30-02-52.1	Nemanice - Ševětín, DOK ČD-Telematika a.s.
PS 31-02-53.1	Nemanice, nutné úpravy stávajících DOK a TK
PS 31-02-54.1	Nemanice, nutné úpravy stávajících DOK a ZOK ČD-Telematika a.s.
PS 39-06-51.1	ED Č.Budějovice, úpravy a doplnění DŘT

SO 31-10-51.1	Výhybna Nemanice I, nutné úpravy železničního svršku
SO 31-11-51.1	Výhybna Nemanice I, nutné úpravy železničního spodku
SO 31-21-03	Železniční propustek v ev. km 217,036, část B
SO 31-22-03.1	Silniční propustek v km 217,036 a navazující opěrná zeď
SO 31-73-13	Přeložka vedení vvn 110kV E.GD V1324/63 v km 8,460
SO 31-71-58	Nemanice, přeložka vodovodu km 8,383
SO 31-42-51.1	Nemanice I, nutné úpravy oplocení
SO 31-64-51.1	Výhybna Nemanice, nutná úprava EOV

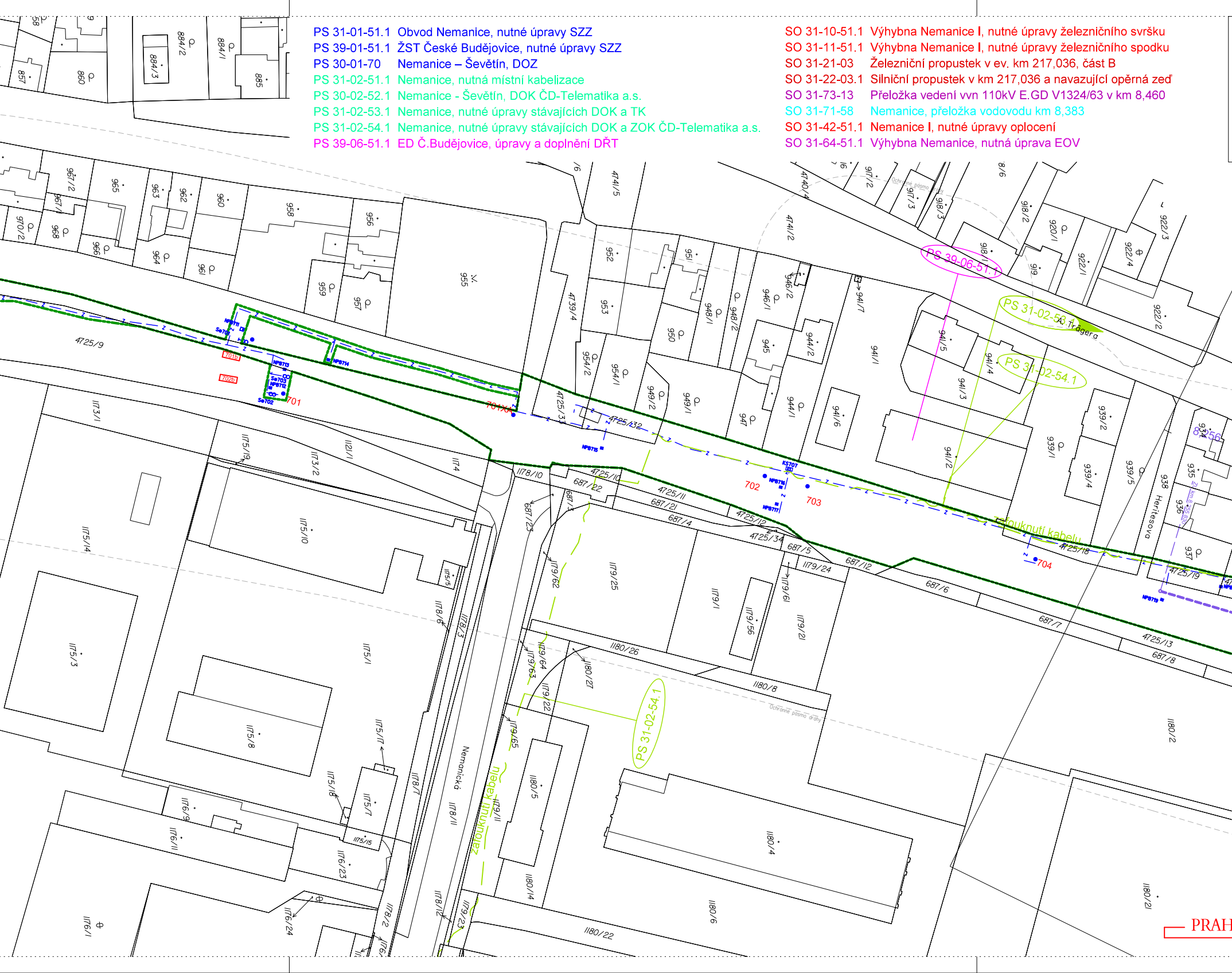

PS 39-06-51.1
PS 31-02-53.1
PS 31-02-54.1
PS 31-02-54.1
A. Trägera
Heřitesova
Nemanická
zafouknutí kabelu
zafouknutí kabelu
Ochranné pásmo dráhy
Ochranné pásmo dráhy
701
701a
701b
702b
702
703
704
8,256
Se701
Se702
Se703
NPB711
NPB712
NPB713
NPB714
NPB715
NPB716
NPB717
NPB719
KS707
4725/9
4725/32
4725/33
4725/10
4725/11
4725/12
4725/34
4725/18
4725/19
4725/13
4739/4
4740/4
4741/2
4741/5
955
956
958
959
957
960
961
962
963
964
965
966
967/2
968
970/2
952
953
951
950
954/1
954/2
949/1
949/2
948/1
948/2
946/1
946/2
945
944/1
944/2
947
941/1
941/2
941/3
941/4
941/5
941/6
941/7
939/1
939/2
939/4
939/5
938
935
936
937
917/2
917/3
918/1
918/2
918/3
919
920/1
922/1
922/2
922/3
922/4
884/1
884/2
884/3
885
857
860
1173/1
1173/2
1174
1121/1
1175/1
1175/3
1175/5
1175/7
1175/8
1175/10
1175/14
1175/15
1175/17
1175/18
1175/19
1176/1
1176/9
1176/11
1176/23
1176/24
1178/2
1178/3
1178/6
1178/7
1178/10
1178/11
1178/12
1179/1
1179/21
1179/22
1179/23
1179/24
1179/25
1179/56
1179/61
1179/62
1179/63
1179/64
1179/65
1180/2
1180/4
1180/5
1180/6
1180/8
1180/14
1180/21
1180/22
1180/26
1180/27
687/3
687/4
687/5
687/6
687/7
687/8
687/12
687/21
687/22
687/23
PRAH

Legenda:

- *navrhovaný stav*
- *provizorní stav*
- *demolice*
- *úprava zabezpečovacího zařízení*
- *úprava sdělovacího zařízení*
- *úprava silnoproudu*
- *silnoproudá technologie*
- *úprava trakčního vedení*
- *protihlukové stěny*
- *úprava vodovodu*
- *úprava kanalizace*
- *úprava vodoteče*
- *úprava plynovodu*
- *kácení mimolesní zeleně*
- *rekultivace, vegetační úpravy*
- *katastr nemovitostí*
- ZS *zařízení staveniště*
- *obvod stavby*

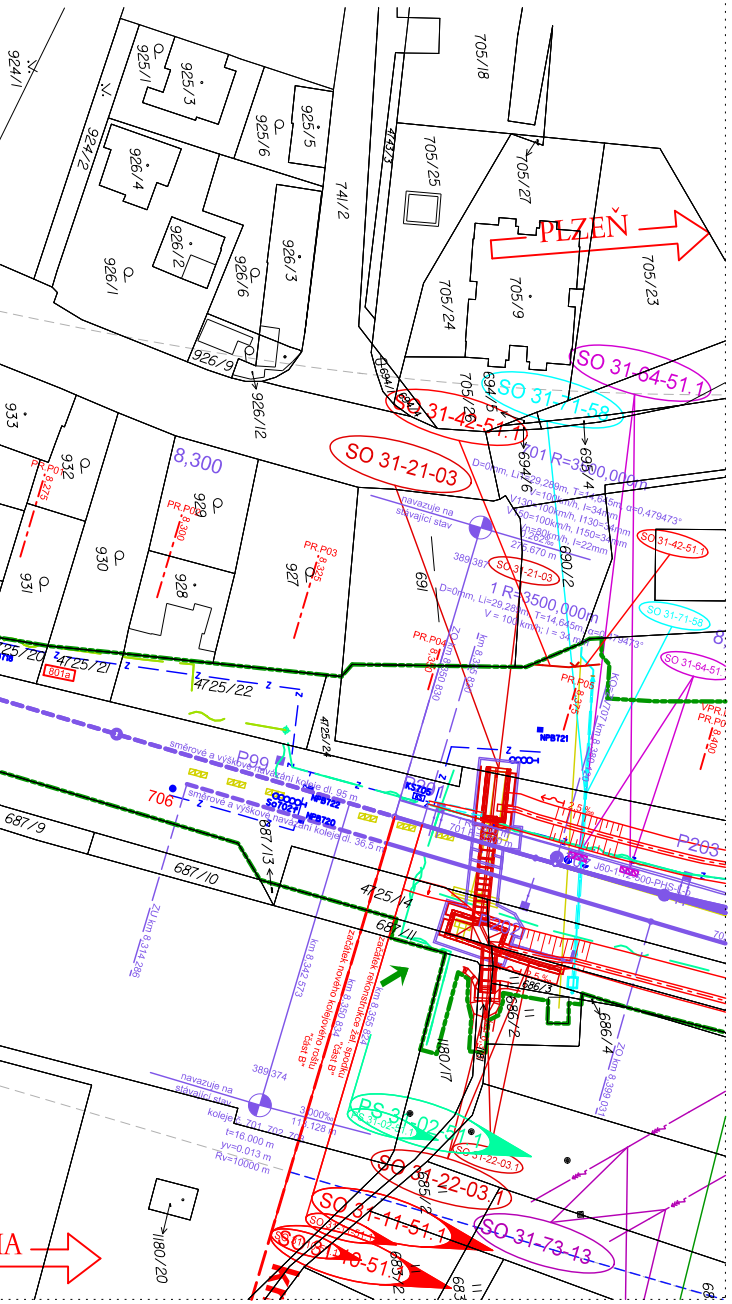
PLZEŇ
SO 31-64-51.1
SO 31-71-58
SO 31-42-51.1
SO 31-21-03
701 R=3500,000m
1 R=3500,000m
D=0mm, Li=29,289m, T=14,645m, α=0,479473°
V = 100km/h; I = 34 mm
navazuje na stávající stav
275.670 m
389,387
PR.P03 8,325
PR.P04 8,350
PR.P05 8,375
ZO km 8,350 830
km 8,365 830
NPB721
KS705
NPB722
8,300
PR.P02 8,300
P99
P203
706
687/9
687/10
4725/14
4725/21
4725/22
4725/24
687/11
687/13
686/2
686/3
686/4
680/17
680/20
705/18
705/23
705/24
705/25
705/27
705/9
705/26
694/5
694/6
695/4
690/2
691
741/2
924/1
924/2
925/1
925/3
925/5
925/6
926/1
926/2
926/3
926/4
926/6
926/9
926/12
927
928
929
930
931
932
933
PS 31-02
SO 31-22-03
SO 31-11-51.1
SO 31-73-13
ZU km 8,314 286
389,374
navazuje na stávající stav

Paré:

Orientační schéma:

Razítko oprávněné osoby:

Podpis: Datum:

Revize:	Datum:	Popis:	Kontroloval:
002	29.06.2022	Úprava dokumentace dle připomínek posouzení TSI	Ing. Miloš Krameš
001	29.11.2021	Dokumentace DSP po připomínkách	Ing. Miloš Krameš

Stavebník / Investor:	**Správa železnic, státní organizace**
Adresa:	Dlážděná 1003/7, 110 00 Praha 1
Zástupce Investora:	Stavební správa západ
Adresa:	Sokolovská 1955/278, 190 00 Praha 9

SPRÁVA ŽELEZNIC

Zhotovitel díla:	**Společnost „SP + SEU + Mott_NemaŠe_DÚR, DSP“, správce SUDOP PRAHA a.s.**
Adresa:	Olšanská 1a, 130 00 Praha 3
Kontakt:	T: +420 267094111 E: praha@sudop.cz
Zhotovitel části / objektu:	**SUDOP PRAHA a.s.**
Adresa:	Olšanská 1a, 130 00 Praha 3
Kontakt:	T: +420 420267094111 E: praha@sudop.cz
Hlavní projektant (HIP):	Ing. Miloš Krameš
Specialista:	

SUDOP PRAHA · SUDOP EU · MOTT MACDONALD

Název stavby / akce:	**MODERNIZACE TRATI NEMANICE I - ŠEVĚTÍN ČÁST B**	Označení (S-kód):	**S631500294**
		Zakázka:	**20-185.201**
Název části:	Situační výkresy	Označení části:	**C.2**
Název objektu:	**Katastrální situační výkres**	Číslo objektu / komplexu:	
Název přílohy: Název dílčí části přílohy:	Katastrální situační výkres km 215,900 - km 217,000 (stávající)	Číslo přílohy:	**2 . 201**

Odpovědný projektant: Jitka Martincová	Zpracovatel přílohy: Jitka Martincová	Měřítko: 1:1 000 Formáty: 7xA4	Stupeň dokumentace: DSP
Kraj: Jihočeský	Katastrální území: viz textová část	TUDU: viz textová část	Smluvní datum zpracování: 29.09.2021

S-kód:	Stupeň dokumentace:	Část:	Objekt:	Podobjekt:	Příloha:	Revize:
S631500294	_DSPX	_C2XXX	_XXXXXXXX	_XX	_2_201	_002

DOKUMENT LZE UŽÍVAT POUZE VE SMYSLU PŘÍSLUŠNÉ SMLOUVY O DÍLO. ŽÁDNÁ JEHO ČÁST NEMŮŽE BÝT DLE ZÁKONA č.121/2000 Sb. KOPÍROVÁNA NEBO JINÝM ZPŮSOBEM ROZŠIŘOVÁNA BEZ SOUHLASU SUDOP PRAHA a.s.